

SOUŘADNICOVÝ SYSTÉM: S-JTSK  
VÝŠKOVÝ SYSTÉM: Bpv

**AKTUALIZACE 08/2016**

Objednatel:

**KRAJSKÁ SPRÁVA A ÚDRŽBA SILNIC  
KARLOVARSKÉHO KRAJE**  
Chebská 282, 356 01 Sokolov, pošta Dolní Rychnov




Zhotovitel DSP/PDPS:



**Valbek, spol. s r.o.**  
Vaňurova 505/17  
460 02 Liberec 3

HIP:

ING. B. FIŠER

	Vypracoval	M. MADEJ, DIS.		Zak. číslo	14-UL11-046
	Zodp. projektant	M. MADEJ, DIS.		Datum	07/2015
	Tech. kontrola			Stupeň	DSP/PDPS
	Akce <b>Projektová dokumentace stavby: „II/207 Modernizace silnice Smilov - Lažany“ Úsek 3</b>			Počet formátů	12 x A4
				Měřítko	
Zhotovitel: Valbek, spol. s r.o., stf. Ústí n. L. Děčínská 717/21 400 03 Ústí nad Labem		Příloha <b>ZÁBOROVÝ ELABORÁT</b>		Č. přílohy <b>I.1</b>	Paré

## Dotčené územní jednotky

Akce: Projektová dokumentace stavby:

Strana: 2

„II/207 Modernizace silnice Smilov - Lažany" - Úsek 3

---

kraj	obec	katastrální území
CZ041 Kraj Karlovarský	Štědrá - 555622	Brložec u Štědré - 763179

### SEZNAM STAVEBNÍCH OBJEKTŮ:

SO101 - Komunikace km 6,35 - 7,06

## Výpis vlastníků parcel dotčených zábořem

Akce: Projektová dokumentace stavby:  
„II/207 Modernizace silnice Smilov - Lažany" - Úsek 3  
Katastrální území: Brložec u Štědré - 763179

Strana: 3

Číslo LV	Jméno	Adresa
67	Karlovarský kraj KSÚS KK, příspěvková organizace	Závodní 353/88, Dvory, 36006 Karlovy Vary Chebská 282, 35601 Sokolov
122	Římskokatolická farnost Toužim	Farní 19, 36401 Toužim
187	Zemědělské družstvo Novosedly	č.p. 4, 36452 Pšov
194	Široký Pavel Ing.	Mostec 12, 36452 Štědrá
205	Soukupová Helena JUDr. Trlifajová Kateřina RNDr., PhD.	Soběslavská 2042/4, Vinohrady, 13000 Praha 3 Soběslavská 2042/4, Vinohrady, 13000 Praha
10002	Česká republika Státní pozemkový úřad	Husinecká 1024/11a, Žižkov, 13000 Praha 3

## Seznam LV s vlastníky a parcelami dotčenými záborom

Akce: Projektová dokumentace stavby:

„II/207 Modernizace silnice Smilov - Lažany" - Úsek 3

Katastrální území: Brložec u Štědré - 763179

Strana: 4

Číslo LV	Jméno nebo název vlastníka (uživatele)	díl	Čís. záboru	Parcela KN	Výměra KN	Kultur.využití	Ochrana	Parcela PK	Výměra PK		Zabírá se				
											Trvale	Rekult.	Nad 1rok	Do 1roku	
67	Karlovarský kraj KSÚS KK, příspěvková organizace		12	627/1	17354	ostatní plocha					0	0	0	5438	
										celkem	0	0	0	5438	
122	Římskokatolická farnost Toužim		6 10 8	37/1 170/20 195/8	3427 6773 28900	zahrada orná půda orná půda	ZPF ZPF ZPF				138	0	0	0	
											310	0	0	75	
											312	0	0	39	
										celkem	760	0	0	114	
187	Zemědělské družstvo Novosedly		14 11 13	159 170/3 657	1516 2414 33	orná půda orná půda orná půda	ZPF ZPF ZPF				149	0	0	57	
											3	0	0	80	
											0	0	0	4	
										celkem	152	0	0	141	
194	Široký Pavel Ing.		3 5 4 2 9	104/1 106/4 106/7 156/4 628/3	2153 26479 30654 11377 1522	ostatní plocha trvalý travní porost trvalý travní porost ostatní plocha ostatní plocha	ZPF ZPF				18	0	0	0	
											144	0	0	0	
											70	0	0	0	
											249	0	0	0	
											56	0	0	14	
										celkem	537	0	0	14	
205	Soukupová Helena JUDr. Trlifajová Kateřina RNDr., PhD.	1/4 3/4	15 16	160 170/1	295 108946	ostatní plocha orná půda	ZPF				295	0	0	0	
											607	0	0	253	
										celkem	902	0	0	253	
10002	Česká republika Státní pozemkový úřad		1 7	156/1 633/3	9481 713	ostatní plocha ostatní plocha					161	0	0	0	
											88	0	0	0	
										celkem	249	0	0	0	
											celkem	2600	0	0	5960

Zábor číslo	VÝPIS ZE SOUPISU PARCEL							Zabírá se celkem			
	Parc.číslo KN	Výměra KN	Kultur.využití	Parc.číslo PK	Výměra PK	LV	Vlastník(uživatel)	Trvale	Rekultivace	Nad 1rok	Do 1roku
12	627/1	17354	ostatní plocha			67	Karlovarský kraj KSÚS KK, příspěvková organizace	0	0	0	5438
6	37/1	3427	zahrada			122	Římskokatolická farnost Toužim	138	0	0	0
10	170/20	6773	orná půda			122	Římskokatolická farnost Toužim	310	0	0	75
8	195/8	28900	orná půda			122	Římskokatolická farnost Toužim	312	0	0	39
14	159	1516	orná půda			187	Zemědělské družstvo Novosedly	149	0	0	57
11	170/3	2414	orná půda			187	Zemědělské družstvo Novosedly	3	0	0	80
13	657	33	orná půda			187	Zemědělské družstvo Novosedly	0	0	0	4
3	104/1	2153	ostatní plocha			194	Široký Pavel Ing.	18	0	0	0
5	106/4	26479	trvalý travní porost			194	Široký Pavel Ing.	144	0	0	0
4	106/7	30654	trvalý travní porost			194	Široký Pavel Ing.	70	0	0	0
2	156/4	11377	ostatní plocha			194	Široký Pavel Ing.	249	0	0	0

Akce: Projektová dokumentace stavby:  
 „II/207 Modernizace silnice Smilov - Lažany" - Úsek 3  
 Katastrální území: Brložec u Štědré - 763179

Strana: 6

Zábor číslo	VÝPIS ZE SOUPISU PARCEL							Zabírá se celkem			
	Parc.číslo KN	Výměra KN	Kultur.využití	Parc.číslo PK	Výměra PK	LV	Vlastník(uživatel)	Trvale	Rekultivace	Nad 1rok	Do 1roku
9	628/3	1522	ostatní plocha			194	Široký Pavel Ing.	56	0	0	14
15	160	295	ostatní plocha			205	Soukupová Helena JUDr. Trlifajová Kateřina RNDr., PhD.	295	0	0	0
16	170/1	108946	orná půda			205	Soukupová Helena JUDr. Trlifajová Kateřina RNDr., PhD.	607	0	0	253
1	156/1	9481	ostatní plocha			10002	Česká republika Státní pozemkový úřad	161	0	0	0
7	633/3	713	ostatní plocha			10002	Česká republika Státní pozemkový úřad	88	0	0	0
<b>CELKEM</b>								<b>2600</b>	<b>0</b>	<b>0</b>	<b>5960</b>

## Rekapitulace záborů za ZPF

Strana: 7

Akce: Projektová dokumentace stavby:  
„II/207 Modernizace silnice Smilov - Lažany" - Úsek 3

	Zabírá se			
	Trvale	Rekult.	Nad 1 rok	Do 1 roku
Brložec u Štědré - 763179	1733	0	0	508
<b>CELKEM</b>	<b>1733</b>	<b>0</b>	<b>0</b>	<b>508</b>

## Rekapitulace záborů za LPF

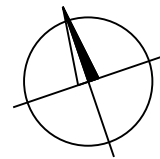
Strana: 8

Akce: Projektová dokumentace stavby:  
„II/207 Modernizace silnice Smilov - Lažany" - Úsek 3

	Zabírá se			
	Trvale	Rekult.	Nad 1 rok	Do 1 roku
Brložec u Štědré - 763179	0	0	0	0
<b>CELKEM</b>	<b>0</b>	<b>0</b>	<b>0</b>	<b>0</b>

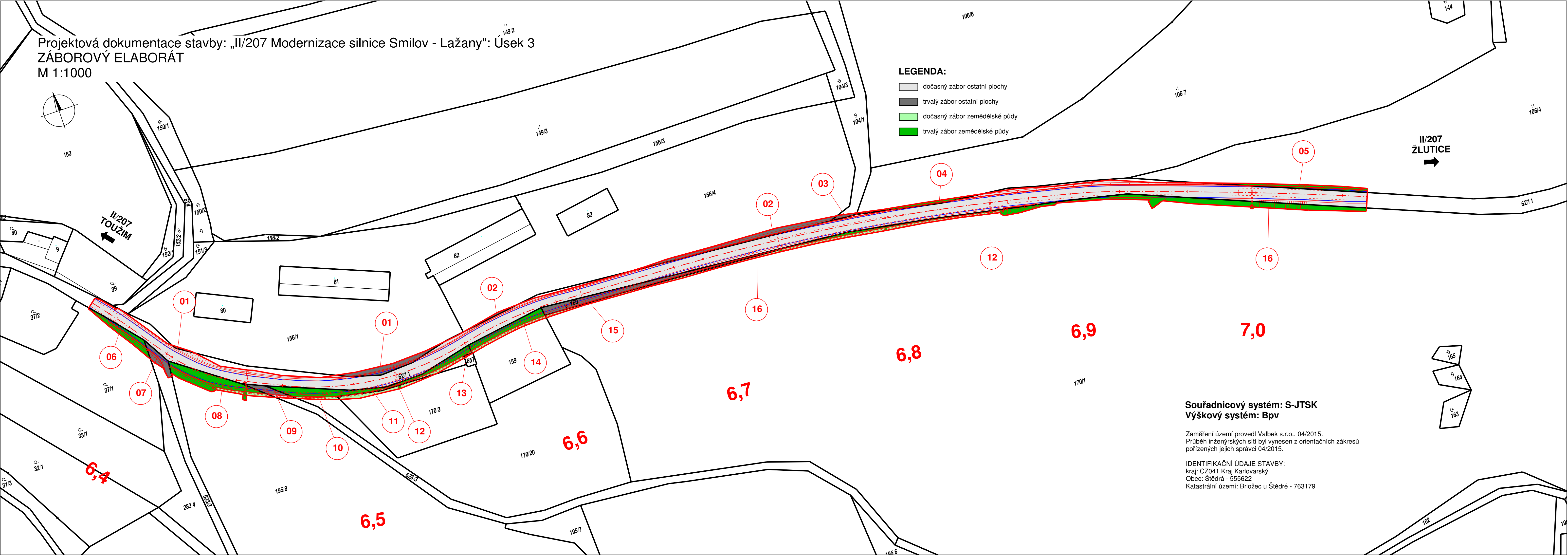


Projektová dokumentace stavby: „II/207 Modernizace silnice Smilov - Lažany": Úsek 3  
ZÁBOROVÝ ELABORÁT  
M 1:1000



LEGENDA:

- dočasný zábor ostatní plochy
- trvalý zábor ostatní plochy
- dočasný zábor zemědělské půdy
- trvalý zábor zemědělské půdy



II/207  
ŽLUTICE



Souřadnicový systém: S-JTSK  
Výškový systém: Bpv

Zaměření území provedl Valbek s.r.o., 04/2015.  
Průběh inženýrských sítí byl vynesena z orientačních zákresů  
pořízených jejich správci 04/2015.

IDENTIFIKAČNÍ ÚDAJE STAVBY:  
kraj: CZ041 Kraj Karlovarský  
Obec: Štědrá - 555622  
Katastrální území: Brložec u Štědré - 763179